

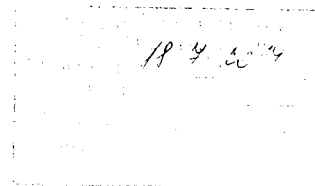
MĚSTSKÝ ÚŘAD BYSTRICE NAD PERNŠTEJNEM

odbor územního plánování a stavebního řádu

Příční 405, 593 15 Bystřice nad Pernštejnem

SPIS. ZN.: OÚP/11393/2014OI
Č.J.: OÚP/13251/2014/OI
VYŘIZUJE: Ing. Petra Olšová
TEL.: 566 590 328
E-MAIL: petra.olsova@bystricenp.cz

DATUM: 16.7.2014



18.7.2014

Zveřejnit na ÚD

to: SCAN

VEŘEJNÁ VYHLÁŠKA

OZNÁMENÍ

ZAHÁJENÍ ÚZEMNÍHO ŘÍZENÍ

Telefónica Czech Republic, a.s., IČO 60193336, Za Brumlovkou č.p. 266/2, 140 00 Praha 4-Michle,

kteřou zastupuje InfoTel, spol. s r.o., Magdalena Machová, IČO 46981071, Novolišeňská č.p. 2678/18, Líšeň, 628 00 Brno 28

(dále jen "žadatel") podal dne 17.6.2014 žádost o vydání územního rozhodnutí o umístění stavby s označením:

„TM3M 65 B LO Olešnice New OK“

na pozemku parc. č. 337/1, 338, 4203, 4218, 4247, 4253, 4269, 4270, 4280, 4281, 4288, 4344, 4567, 4568, 4569, 4570, 4572, 4575, 4576, 4621, 4622, 4640, 4642, 5014, 5015 v katastrálním území Prosetín u Bystřice nad Pernštejnem, pozemku parc. č. 119, 228/23, 356, 357, 362/14, 440/1, 440/2, 445, 449/1 v kat. území Křtěnov u Olešnice, pozemku parc. č. 1689/7, 1690/9, 1697/12, 1702/7, 1705/6, 1707/6, 1707/7, 1707/8, 1707/9, 1707/13, 1707/14, 1707/15, 1707/18, 1707/19, 1719/1, 1719/2, 1719/3, 1719/4, 1724/1, 1724/3, 1726/1, 1726/2 v kat. území Olešnice na Moravě. Uvedeným dnem bylo zahájeno územní řízení.

Stavba obsahuje:

Bude provedena pokládka 2x HDPE trubek pro optický kabel. Touto pokládkou bude propojena stávající trasa investora v k.ú. Prosetín u Bystřice nad Pernštejnem a základnová stanice v k.ú. Olešnice na Moravě.

Celková délka trasy je cca 7000 m, hloubka uložení v trvalém travním porostu je min. 1 m.

Popis trasy:

- k.ú. Prosetín u Bystřice nad Pernštejnem - nově navržená trasa začíná napojením na stávající optickou trasu v pozemku parc. č. 4642 a pokračuje podél asf. cesty v zeleném pásu přes pozemky parc. č. 4640, 4576 a 4572. Asi po 900 m trasa odbočí k Zemědělskému areálu, protlakem v chráničce 1xPE pr. 110 mm, přejde potok (parc. č. 4575), přes zelenou plochu (parc. č. 4567 a 4568) k místní komunikaci (parc. č. 338), kterou přejde opět protlakem v chráničce 1xPE pr. 110 mm na pozemek parc. č. 337/1. Před protlakem trasa odbočí vlevo směrem k intravilánu obce a povede podél komunikace v zeleném pásu (pozemky parc. č. 4569, 4570, 4640, 4622). Trasa bude uložena cca 2 m od silničního pozemku. Na pozemku parc. č. 4621 u sběrného dvora bude postavena nová outdoorová skříň a pilířek NN.
- V celém areálu Zemědělského družstva trasa povede v chráničce. Přechody komunikací v areálu budou řešeny protlakem. Z areálu Zemědělského družstva trasa pokračuje podél polní cesty v chráničce v pozemku parc. č. 4218 a asi po 300 m odbočí trasa vpravo, kde vede

přes trvalé travní porosty (parc. č. 4247), přejde asf. komunikaci (parc. č. 4203) protlakem v chrániče 1xPE pr. 110 mm. Dále vedení pokračuje opět přes trvalé travní porosty v obecním pozemku parc. č. 4253 a po cca 300 m odbočí trasa vlevo a vede k základnové stanici investora (parc. č. 4270, 4269, 5014 a 5015). V pozemku parc. č. 4253 hlavní trasa pokračuje dále přes pozemky parc. č. 4344, 4288, 4281, 4280.

- k.ú. Křtěnov u Olešnice - trasa pokračuje přes pozemky parc. č. 356, 357 (trvalé travní porosty), polní cestu na parc. č. 440/2, 362/14, 440/1, projde protlakem komunikaci (parc. č. 449/1) v chrániče 1xPE pr. 110 mm a vede přes pozemky parc. č. 228/23, 119 a 445 k hranicím katastrálního území Olešnice na Moravě.
- k. ú. Olešnice na Moravě - trasa pokračuje pozemkem parc. č. 1697/12 a 1702/7, přejde příjezdovou komunikaci (parc. č. 1705/6 a parc. č. 1690/9) k základnové stanici protlakem v chrániče 1xPE pr. 110 mm v hloubce min. 1 m a dále pokračuje v pozemku parc. č. 1689/7, 1707/6, 1707/7, 1707/8, 1707/9, 1707/13, 1707/14, 1707/15, 1726/1 a 1726/2 podél příjezdové komunikace (1m od asfaltové komunikace). Příjezdovou komunikaci trasa přejde protlakem v chrániče 1xPE pr. 110 mm, v hloubce min. 1 m na parc. č. 1707/18 a povede po levé straně 1 m od krajnice příjezdové komunikace přes pozemky parc. č. 1707/19, 1724/3, 1724/1, 1719/4, 1719/3, 1719/2 a 1719/1, kde bude ukončena v základnové stanici.

Městský úřad Bystřice nad Pernštejnem, odbor územního plánování a stavebního řádu, jako stavební úřad příslušný podle § 13 odst. 1 písm. c) zákona č. 183/2006 Sb., o územním plánování a stavebním řádu (stavební zákon), ve znění pozdějších předpisů (dále jen "stavební zákon"), oznamuje podle § 87 odst. 1 stavebního zákona zahájení územního řízení, ve kterém upouští od ústního jednání, jelikož stavebnímu úřadu jsou dobře známy poměry v území a žádost poskytuje dostatečný podklad pro posouzení záměru. Dotčené orgány mohou uplatnit závazná stanoviska a účastníci řízení své námítky do

15 dnů od doručení tohoto oznámení.

K později uplatněným závazným stanoviskům, námítkám nebude přihlédnuto. Účastníci řízení mohou nahlížet do podkladů rozhodnutí (Městský úřad Bystřice nad Pernštejnem, odbor územního plánování a stavebního řádu, kancelář č. 5.5., úřední dny Po a St, 7 – 17 hod., mimo úřední dny po telefonické dohodě).

Poučení:

K závazným stanoviskům a námítkám k věci, o kterých bylo rozhodnuto při vydání územního nebo regulačního plánu, se nepřihlíží. K námítkám, které překračují rozsah a nesplňují požadavky § 89 odst. 4 stavebního zákona, se nepřihlíží. Účastník řízení ve svých námítkách uvede skutečnosti, které zakládají jeho postavení jako účastníka řízení, a důvody podání námitek. Námítky účastníků řízení musí být uplatněny ve stanovené lhůtě, jinak se k nim nepřihlíží.

Obec uplatňuje v územním řízení námítky (dle § 89 odst. 4 stavebního zákona) k ochraně zájmů obce a zájmů občanů obce. Osoba, která je účastníkem řízení podle § 85 odst. 2 písm. a) a b) stavebního zákona, může uplatňovat námítky proti projednávanému záměru v rozsahu, jakým je její právo přímo dotčeno. Osoba, která je účastníkem řízení podle § 85 odst. 2 písm. c), může v územním řízení uplatňovat námítky pouze v rozsahu, v jakém je projednávaným záměrem dotčen veřejný zájem, jehož ochranou se podle zvláštního právního předpisu zabývá. K námítkám, které nesplňují uvedené požadavky, se nepřihlíží.


Nechá-li se některý z účastníků zastupovat, předloží jeho zástupce písemnou plnou moc.

Účastník nebo jeho zástupce je povinen předložit na výzvu oprávněné úřední osoby průkaz totožnosti. Průkazem totožnosti se rozumí doklad, který je veřejnou listinou, v němž je uvedeno jméno a příjmení, datum narození a místo trvalého pobytu, popřípadě bydliště mimo území

České republiky a z něhož je patrná i podoba, popřípadě jiný údaj umožňující správnímu orgánu identifikovat osobu, která doklad předkládá, jako jeho oprávněného držitele.

Každý, kdo činí úkony jménem právnické osoby, musí prokázat své oprávnění. V téže věci může za právnickou osobu současně činit úkony jen jedna osoba.

Ing. Petra Olšová
referent odboru



Obdrží:

účastníci dle §85 odst. 1 stavebního zákona (dodejkou - do vlastních rukou)

Telefónica Czech Republic, a.s., IDDS: d79ch2h
InfoTel, spol. s r.o., IDDS: t4wbzpv
Obec Prosetín, IDDS: bpn2yu
Město Olešnice, IDDS: esfbcbs
Obec Křtěnov, IDDS: a49a23b

účastníci dle §85 odst. 2 písm. a) stavebního zákona (dodejkou - do vlastních rukou)

Kraj Vysočina, IDDS: ksab3eu
Jihomoravský kraj, IDDS: x2pbqzq
Povodí Moravy, s.p., IDDS: m49t8gw
AGRO 2000 s.r.o., IDDS: xfm53t
Libor Sedmera, Prosetín č.p. 13, 592 64 Prosetín u Bystřice n.P.
Zdeňka Bednářová, Prosetín č.p. 84, 592 64 Prosetín u Bystřice n.P.
Jarmila Hlaváčková, Křetín č.p. 133, 679 62 Křetín
Libuše Rajchotová, Chvalešovice č.p. 47, Dříteň, 375 01 Týn nad Vltavou 1
František Doskočil, Křtěnov č.p. 14, 679 74 Olešnice na Moravě
Miroslav Doskočil, Křtěnov č.p. 15, 679 74 Olešnice na Moravě
Vlasta Doskočilová, Křtěnov č.p. 15, 679 74 Olešnice na Moravě
Roman Danzinger, Moravská strana č.p. 154, 679 74 Olešnice na Moravě
Marcela Danzingerová, Moravská strana č.p. 153, 679 74 Olešnice na Moravě
Jarmila Barešová, Moravská strana č.p. 156, 679 74 Olešnice na Moravě
Vlastimil Jež, Skalky č.p. 559, 679 74 Olešnice na Moravě
Ladislav Obůrka, Hybešova č.p. 475/23, 664 34 Kuřim
Alenka Šimková, Plovdivská č.p. 2465/2, Žabovřesky, 616 00 Brno 16
Státní pozemkový úřad, IDDS: z49per3

účastníci dle §85 odst. 2 písm. b) stavebního zákona (veřejná vyhláška)

Lesy České republiky, s.p., Lesní správa Nové Město na Moravě, IDDS: e8jcfsn
Správa a údržba silnic Jihomoravského kraje, příspěvková organizace kraje, SÚS JMK, oblast Blansko, IDDS: k3nk8e7
Krajská správa a údržba silnic Vysočiny, příspěvková organizace, IDDS: 3qdn8g
Ministerstvo obrany, Agentura hospodaření s nemovitým majetkem, IDDS: hjyaavk
T-Mobile Czech Republic a.s., IDDS: ygwch5i
Telefónica Czech Republic, a.s., IDDS: d79ch2h
RWE Distribuční služby, s.r.o., IDDS: jnnyjs6
E.ON Distribuce, a.s., IDDS: nf5dxbu
E.ON Česká republika, s. r. o., IDDS: 3534cwz
E.ON Servisní, s.r.o, RCDS Nové Město, IDDS: fdbdvmf

dotčené správní úřady

Městský úřad Boskovice, odbor tvorby a ochrany životního prostředí, IDDS: qmkbq7h

Městský úřad Boskovice, odbor dopravy, IDDS: qmkbq7h

Městský úřad Bystřice nad Pernštejnem, odbor dopravy a SH, Příční č.p. 405, 593 01 Bystřice nad Pernštejnem

Městský úřad Bystřice nad Pernštejnem, odbor životního prostředí, Příční č.p. 405, 593 01 Bystřice nad Pernštejnem

Ministerstvo životního prostředí, odbor obecné ochrany přírody a krajiny, IDDS: 9gsaax4

Ministerstvo vnitra, generální ředitelství Hasičského záchranného sboru České republiky, IDDS: 84taiur

Městský úřad Boskovice, odbor výstavby a územního plánování, IDDS: qmkbq7h

ostatní

Ing. Milan Jakoš, Unčín č.p. 26, 592 42 Jimramov

Policie ČR, Krajské ředitelství policie Jihomoravského kraje, územní odbor Blansko, dopravní inspektorát, IDDS: jydai6g

Policie ČR, Krajské ředitelství policie kraje Vysočina, územní odbor Žďár nad Sázavou, dopravní inspektorát, IDDS: x9nhptc

Tato veřejná vyhláška musí být vyvěšena po dobu 15 dnů

na úřední desce Městského úřadu Bystřice nad Pernštejnem, Městského úřadu Boskovice, Městského úřadu Olešnice na Moravě, Obecního úřadu Prosetín, Obecního úřadu Křt'ěnov.

15. den je posledním dnem oznámení. Po sejmutí z úřední desky obratem po lhůtě vyvěšení potvrzené vrátit zpět Městskému úřadu Bystřice nad Pernštejnem, odboru územního plánování a stavebního řádu.

Vyvěšeno dne

Sňato dne

Současně úřad pro vyvěšení a podání zprávy o vyvěšení potvrzuje, že tato písemnost byla zveřejněna způsobem umožňujícím dálkový přístup podle věty druhé § 25 odst. 2 zákona č. 500/2004 Sb. (správní řád)

.....
podpis oprávněné osoby, potvrzující vyvěšení
razítko

.....
podpis oprávněné osoby, potvrzující vyvěšení
razítko




k.ú. Olesňice n.p.

k.ú. Křížánov u Olesňice

k.ú. Olesňice


Lhota u Olesňice

k.ú. Prosečín u Bystřice n.p.



LEGENDA:

— Nová trasa – spol.Telefónica Czech Republic a.s.

		Intotel, spol. s r.o., Novolišeňská 18, 628 00 Brno	
VYPRACOVAL: M.Machová	SCHVÁLIL: P.Smrček	DATUM: červen 2014	ZMĚNA: --
INVESTOR: Telefónica Czech Republic a.s., Za Brumlovkou 266/2, 140 22 Praha 4		STUPEŇ PD: PD pro UR	ZAKÁZKOVÉ Č.: 2014-93-011
AKCE: Optická trasa TM3M_65_B_LO_Olešnice_New_OK		MĚŘITKO: 0	
VÝKRES: Situace - přehledová mapa			